

# DOLOMITAS Y VENEZIA A “paso suave”

De la montaña a la  
llanura del Véneto

Julio 2025 / 7 días

FECHAS: del 2 al 8 de julio de 2025  
del 8 al 14 de julio de 2025

## ÍNDICE

INTRODUCCIÓN	3
MAPA	5
ITINERARIO	6
FICHA TÉCNICA	12
CONDICIONES Y SEGURO	14
NOTAS SOBRE EL VIAJE	16






## **NUESTRO VIAJE ESPECIAL “A PASO SUAVE”**

**Se trata de un programa en el que bajamos el nivel de las excursiones haciéndolas asequibles a personas que, gustándole el senderismo y el aire libre, prefieren disfrutar de rutas más “suaves” y sencillas. Bienvenidos/as a nuestra nueva ruta “A PASO SUAVE”**



# INTRODUCCIÓN



Cuenta la leyenda que, en el mágico reino de los enanos, el rey Laurino cultivaba un magnífico jardín de rosas rojas que, cuando florecían, llenaban de color el árido paisaje del macizo Rosengarten ("jardín de rosas" en alemán). El príncipe Latemar, curioso por ver este extraordinario vergel, se adentró en el reino de Laurino y descubrió no sólo la belleza de sus flores, sino también la de la hija del rey, Ladina, de la que se enamoró y a la que secuestró. Laurino, enfurecido con las rosas porque habían revelado al extranjero su más preciado tesoro, invocó una maldición para que, ni de día ni de noche, el jardín floreciera. Pero se olvidó del atardecer... En los Dolomitas, cuando el sol se desliza hacia el horizonte y los últimos rayos de luz adquieren una cálida tonalidad, la naturaleza ofrece un espectáculo sin parangón: es la *enrosadira*, palabra autóctona que significa "convertirse en rojo". **Las Dolomitas** son unas montañas de ensueño. Por el norte hacen frontera con el Tirolo y por el este limitan con los montes

Julianos, en Eslovenia. En sus valles podemos encontrar desde históricas villas medievales a perdidas aldeas. Extensos bosques de alerces, de abetos, de hayas, senderos a través de altos pasos, lagos lapislázuli que brillan entre las rocas y, sobre todo, hermosísimas montañas que parecen casi irreales: el color de la piedra (de ahí les viene el nombre), las formas... nos transportan a un mundo salvaje y aparte. Durante estos días podremos caminar y pasear por sus senderos, conocer el **Parque Nacional de Dolomitas**, el **Val di Fiorentina**, el soberbio panorama de las **Tres Cimas de Lavaredo**, el **Parque Natural del Valle de Zoldo**, la **Marmolada** y sus glaciares, el **Monte Pelmo** –soberbio en los atardeceres –, la espectacular montaña de la **Civetta**... disfrutar de hermosas aldeas e históricos pueblos, preciosas carreteras por donde alcanzaremos los históricos y afamados "puertos" o "Passos" donde se han conjugado las más preciadas gestas de los ciclistas durante el "Giro" de Italia, como el "Passo Pordoi" ..., para desde las cimas bajar posteriormente a la llanura, a una llanura

cuna de las civilizaciones. No es fácil imaginar dos mundos contrapuestos, ciudad y naturaleza fundidos en uno. **Venecia** se asienta sobre un lago y su vida viene marcada por su íntima relación con el agua. Este viaje nos permitirá descubrir una ciudad sorprendente y curiosa. Venecia es un escenario único donde se mezclan los espacios abiertos y majestuosos como la **Plaza de San Marcos** y sus islas junto a la mágica intimidad de sus callejas y canales, plagadas de salas de exposiciones, músicos, puestos de venta, pintores e interesantes terrazas y cafetines. La majestuosidad de esta ciudad queda patente en obras como el **Palacio Ducal** o el **Puente de Rialto**. En las montañas, nuestro programa toma como base el valle de **Zoldo Alto**, en la pequeña población de **Pecol di Zoldo**. Sin duda, un lugar fantástico para descubrir los senderos de los Dolomitas. En el Véneto nos alojamos en un buen hotel en la localidad de **Mestre**, muy cerca de Venecia y con estupendas comunicaciones con la misma.



# MAPA






# ITINERARIO

## DÍA 1: MADRID/ BARCELONA – VENECIA, TRASLADO A DOLOMITAS

Salida en vuelo desde **Madrid** o **Barcelona** (VER FICHA TÉCNICA) con destino a **Venecia**. Llegada y traslado hacia nuestro destino en **Los Dolomitas. Llegada a Pecol di Zoldo** a última hora de la tarde. Distribución de alojamientos. Cena y presentación del programa de actividades.

## DÍA 2: PECOL DI ZOLDO - CHALET COL DEI BALDI – PECOL DI ZOLDO

La excursión de hoy va a estar presidida por otra montaña emblemática de los Dolomitas, la **Civetta** (3220 m). Se dice que esta montaña llega a ejercer tal atracción sobre algunos montañeros, que quedan como hipnotizados por ella.



### DATOS TÉCNICOS:

Ruta circular de 9 km. de recorrido, en el que emplearemos 5 h./6h., descansos incluidos. Desnivel acumulado en ascenso 240 m. Desnivel acumulado en descenso: 576m. Altitud Mín.: 1379 m. Altitud Máx.: 1919 m.

### DESCRIPCIÓN DE ITINERARIO:

Tras desayunar

saldremos desde nuestro alojamiento a pie hasta la estación de Pecol, donde tomaremos un telesilla que en apenas 7 minutos nos lleva hasta el final del remonte, donde iniciamos nuestro recorrido a pie. Desde aquí, a través de una pista forestal, llegaremos a la Malga Pioda, donde podremos refrescarnos en su fuente, continuamos camino hasta agradable zona de pastos. La vista es estupenda, la Civetta es una de las paredes más grandes de los Alpes, tanto en altura (llegando a alcanzar más de 1000 metros) como en longitud (1600 m) y al fondo, flotando sobre las nubes, el macizo de la Marmolada. Pasaremos por el **Chalet Col dei Baldi**, lujoso refugio de montaña que, durante el invierno hace las delicias de los esquiadores y donde nosotros podremos disfrutar de un magnífico café italiano, una grappa y sus deliciosas tartas caseras. Desde aquí, nuestra ruta continúa por una vereda que desemboca en una pista y en suave descenso, llegaremos a **Malga Vescova**, una pequeña granja que será parada obligada para los amantes del queso y de la miel y donde aprovecharemos para tomar nuestro picnic. Tras reponer fuerzas, continuaremos nuestro descenso por una cómoda pista que nos llevará a Palafavèra y continuando, ahora por un sendero en descenso, llegaremos a **Pecol** pudiendo, ya en el pueblo, hacer una parada para tomar un estupendo helado antes de llegar a nuestro alojamiento. Cena.

### DÍA 3: TRES CIMAS DE LAVAREDO

Las **Tre Cime di Lavaredo** son tan fotogénicas que su silueta se ha convertido en la imagen más representativa de las Dolomitas. A la belleza del paisaje, se suma el interés histórico de haber sido escenario de cruentas batallas durante la Primera Guerra Mundial entre el ejército austrohúngaro (que se encontraba en la vertiente norte de las Cimas) y el italiano (que se situaba en la vertiente meridional de las mismas). La ruta que por carretera nos acerca al punto de partida de la excursión es preciosa, tendremos que atravesar los dolomitas "cadorinos" y "ampezzanos" para continuar rodeando el precioso **Lago di Misurina** hasta las inmediaciones del **refugio Auronzo** (2320 m).

#### DATOS TÉCNICOS:

Ruta Circular de 7,5 km. de recorrido, en el que emplearemos unas 5 h., descansos incluidos. Desnivel acumulado en ascenso y descenso: 259 m. Altitud Mín.: 2240 m. Altitud Máx.: 2454 m.

#### DESCRIPCIÓN ITINERARIO:

Nuestro recorrido a pie comienza en las inmediaciones del refugio Auronzo (2320 m). Iremos contorneando las Cimas en el sentido contrario de las manecillas del reloj. Un sendero bien marcado nos conducirá hacia la "Forcella Lavaredo" (2454 m) y de ahí, pasaremos por los tres lagos al pie del "**Col Forcellina**" (2232 m) para poco después llegar a la "**Forcella di Col di Mezo**" (2324 m), desde donde disfrutaremos de unas fantásticas panorámicas sobre la Cadena de Misurina, con sus afiladas crestas, y del imponente Monte Cristallo, desde aquí continuaremos hacia el refugio Auronzo, punto de inicio de nuestro recorrido. Las Tres Cimas se nos muestran como son: unas altivas y raras montañas, tres obeliscos que, horadan el cielo. Al final de esta hermosa jornada de montaña nos espera nuestro bus para llevarnos al alojamiento. Cena.



### DÍA 4: LA MARMOLADA (PASSO PORDOI – LAGO ALLEGHE)

**La Marmolada**, con 3342 metros, es la cumbre más alta de las Dolomitas. Se trata de una montaña emblemática y de grandes contrastes. Presenta una cara sur rocosa y vertical de 900 metros por la que discurren numerosas vías de escalada, sin embargo, la vertiente norte está ocupada por un glaciar en el que se podía esquiar incluso durante los meses de verano, pero desde hace unos años se dejó de hacer por falta de condiciones.




#### DATOS TÉCNICOS:

Ruta Lineal (i/v mismo camino) de 7 km. de recorrido, en el que emplearemos unas 5 h. descansos incluidos. Desnivel acumulado en ascenso y descenso: 270 m. Altitud Mín.: 2239 m. Altitud Máx.: 2433 m.

#### DESCRIPCIÓN ITINERARIO:

El punto de partida de este itinerario, el **Passo Pordoi** (2.239 m.) es sin duda uno de los **puertos míticos** del **Giro de Italia**, tendremos ocasión de comprobarlo *in situ*. Aquí, numerosos tenderetes de recuerdos, libros, postales... comparten el escenario con monumentos a conocidos y veteranos ciclistas como el histórico Fausto Coppi. Recorreremos un hermoso sendero, llamado **Vièl dal Pan** (la vereda del pan), con vistas panorámicas del glaciar de la Marmolada y del Piz Boé. El escenario es de una gran belleza alpina mientras el cómodo sendero discurre a través de las suaves colinas del Vièl dal Pan. Alcanzamos el refugio del mismo nombre. Aquí haremos una parada para tomar algún refrigerio y disfrutar de las impresionantes vistas al grupo del Sella, al lago Fedaiá y a la cara norte de la Marmolada con su glaciar. Desde este punto regresamos de nuevo al paso Pordoi, para con el bus desplazarnos a Alleghe, no sin antes tener tiempo para disfrutar de las atracciones que nos ofrece este emblemático lugar y tomar nuestro almuerzo. **Alleghe**, es un pueblo con una estampa de cuento, encajonado a los pies del majestuoso **Monte Civetta** y bañado por el Lago di Alleghe, es un pueblo de tradiciones e historias, que podremos descubrir durante nuestro callejeo. La arquitectura gótica destaca en su iglesia de San Bagio y sus puestos de artesanos mostrando la madera tallada son algo muy característico del lugar, además podremos observar preciosas casas, muestra de la arquitectura típica de Dolomitas. Al final de la tarde traslado al alojamiento. Cena.





## DÍA 5: VALL DI FIORENTINA: ENTORNO AL PELMO Y EL PELMETTO - VENECIA/MESTRE

Hoy dejamos nuestro querido valle y las montañas en las que hemos disfrutado todos estos días, pero seguro que aún quedan ganas de otro recorrido antes de partir a Venecia. Así que, tras desayunar y salimos hacia nuestro último sendero en esta emblemática montaña.

De entre las más altas cimas dolomíticas, la primera en ser conquistada por el hombre fue la del **Pelmo**, soberbio torreón con forma de trono que se levanta en la parte superior del valle de Zoldo. Un escritor inglés que visitó estas montañas a comienzos del siglo XX dijo del mismo: *"El Pelmo es el Rey de las montañas, es majestuoso en todos sus aspectos. Domina todas las cimas que lo rodean, como un monarca que no admite rivales. El Pelmo es una montaña en todo el sentido de la palabra, es el modelo de coloso dolomítico"*.



### DATOS TÉCNICOS:

Ruta Lineal de 6 km. de recorrido, en el que emplearemos unas 3,5 h. / 4 h., descansos incluidos. Desnivel acumulado en ascenso: 258 m. Desnivel acumulado en descenso: 362 m. Altitud Mín.: 1656 m. Altitud Máx.: 1914 m.

### DESCRIPCIÓN ITINERARIO:

Estamos tan cerca de esta montaña que casi no precisamos desplazarnos en autocar, apenas unos minutos nos bastan para alcanzar la **Forcella de la Staulanza** (1766 m), punto de partida de este interesante recorrido. **Val Fiorentina** se encuentra al pie del monte Pelmo, a lo largo del curso del torrente Fiorentina, que atraviesa prados y bosques para desembocar en el arroyo Cordevole y de allí, en el lago de Alleghe. El recorrido se desarrolla principalmente por un cómodo camino de tierra, aunque hay algún tramo rocoso, pero que no plantea dificultad. El perfume de los abetos, de los pinos laricio y mugo, nos acompañará a lo largo del recorrido. Durante el camino podremos admirar las cumbres del Pelmo y de su "hermano" el Pelmetto, grandes torreones y afiladas crestas que enfilan vertiginosas hacia el cielo. Así, disfrutando en todo momento de vistas espectaculares, llegaremos al Rifugio Città di Fiume (1918 m.), donde podremos, con suerte, ver a las esquivas marmotas. Tras reponer fuerzas, tomarnos una buena cerveza o un refresco y un buen "capuccino", continuaremos nuestra ruta hacia la Malga Fiorentina (1799 m.), cabaña tradicional de pastores y desde donde nos deleitaremos con el visible glaciar de la Marmolada, el pico más alto de las Dolomitas; del grupo Sella, con la característica forma piramidal del Piz Boè y la cara sur del Civetta. Desde aquí, ya nos queda poco para terminar nuestra última ruta. Una vez finalizada, ponemos rumbo a la ciudad. Llegada por la tarde a Mestre/Venecia. El resto de la tarde la podemos emplear en darnos una vuelta por el casco histórico de Mestre. Nuestro hotel se encuentra situado en una animosa ciudad de los alrededores de Venecia, muy bien comunicada por tranvía y autobús. En unos quince o veinte minutos podemos estar en el centro de la histórica ciudad. Alojamiento.

## DÍA 6: DÍA LIBRE EN VENEZIA/MESTRE

Desayunamos y día libre para disfrutar a nuestro aire de la zona: podemos ir a Venecia y disfrutar de sus encantos; tomar el Vaporetto a la Isla de **Lido**; acercarnos a **Murano**, con su artesanía de cristal y a **Burano** con sus casas de colores...



## DÍA 7: VENEZIA - MADRID O BARCELONA

Desayuno y traslado al aeropuerto para salir en vuelo regular hacia Madrid o Barcelona. (VER FICHA TÉCNICA).

*FIN DEL ITINERARIO*





## FICHA TÉCNICA

### SALIDA 2 JULIO:

**Madrid.** Presentación a las **09.30 hrs.** en el aeropuerto Internacional de Barajas-Adolfo Suárez, en la Terminal 4 (T-4), junto los mostradores 870-880.

Salida en vuelo de la compañía aérea Iberia a las **12:30 hrs.** Hora prevista de llegada a Venecia: **14.55 hrs.**

### SALIDA 8 JULIO:

**Madrid.** Presentación a las **13.30 hrs.** en el aeropuerto Internacional de Barajas-Adolfo Suárez, en la Terminal 4 (T-4), junto los mostradores 870-880.

Salida en vuelo de la compañía aérea Iberia a las **16:35 hrs.** Hora prevista de llegada a Venecia: **19.00 hrs.**

**Barcelona.** Consultar condiciones y hora prevista de salida en nuestras oficinas.

**Posibilidad de conexión desde otros puntos, consultar.**

### REGRESO:

**Madrid.** Llegada prevista al mismo aeropuerto sobre las **14.40 hrs.**

**Barcelona:** Consultar en nuestras oficinas la hora prevista de llegada.

**NOTA:** En los vuelos reservados se podrá facturar una maleta de 23 kilos y llevar un equipaje de mano de máximo 8 kilos y el bolso/mochilita.

**PRECIO:** 1.165 Euros

**PRECIO R.A.:** 1.095 Euros

**GRUPO MÁXIMO:** 34 personas

**GRUPO MÍNIMO:** 20 personas

### Suplementos:

Suplemento de ocupación 24/29 viajeros: 69€

Suplemento de ocupación 20/23 viajeros: 139 €

Suplemento salida 8 de julio: 80€

Suplemento alojamiento en hotel en habitación individual (opcional y según disponibilidad): 195 €

Tasas aéreas estimadas: 119 €

(Precio sujeto a variación en el momento de la emisión de los billetes aéreos)



## INCLUYE:

- Vuelos Madrid o Barcelona-Venecia-Madrid o Barcelona.
- Excursiones radiales y traslados durante las excursiones en Italia.
- Alojamiento en hotel en habitación doble con baño/o ducha en Pecol di Zoldo.
- Alojamiento y desayuno en hotel, en habitación doble con baño/ducha durante la estancia en Venecia /Mestre.
- Media Pensión durante la estancia en Pecol di Zoldo (Dolomitas) (Desayuno y cena).
- Telesilla Delle Costa (Pecol).
- Guía acompañante de ALVENTUS&AÑOSLUZ.
- Seguro de viaje.

## NO INCLUYE:

- Tasas aéreas.
- Comidas no mencionadas en el apartado anterior.
- Entradas a museos, monumentos y ningún servicio no especificado en el apartado INCLUYE.



## CONDICIONES Y SEGURO

### CONDICIONES RESERVA ANTICIPADA:

**Si deseas beneficiarte del precio de reserva anticipada (R.A.)** tienes que hacer el pago de la reserva al menos 40 días antes de la fecha de salida (excepto el pago del resto que se realizará como máximo 20 días antes de la salida y las tasas aéreas que se abonarán a la emisión de los billetes).

### CONDICIONES DE RESERVA DE VIAJE PARA LA TEMPORADA DE VERANO 2025

La reserva deberá ser realizada preferentemente por NUESTRA WEB, POR CORREO ELECTRONICO o en su caso por teléfono. Las solicitudes de reservas recibidas serán confirmadas por nuestra oficina. Una vez realizada y confirmada la reserva, se entregará como anticipo la cantidad de **83 Euros**, mediante transferencia o tarjeta de crédito.

DATOS BANCARIOS para transferencia:

**Titular: Viajes Alventus S.L.**

**Entidad: LA CAIXA**

**Cuenta corriente: ES65 2100 8436 49 2200712883**

(En caso de transferencia es imprescindible remitir por correo-electrónico un justificante del pago indicando claramente el nombre de la persona, viaje y fecha)

### COBERTURAS DEL SEGURO DE VIAJE:

#### SEGURO INCLUIDO:

<b>RESUMEN DE COBERTURAS – INCLUYE ASISTENCIA POR COVID 19</b>	
EQUIPAJES: Pérdidas materiales	151 Euros
ASISTENCIA: GASTOS MEDICOS, QUIRURGICOS Y HOSPITALIZACION:	
Por gastos incurridos en España, derivados de una enfermedad o accidente ocurridos en España	600 Euros
Por gastos incurridos en el extranjero, derivados de una enfermedad o Accidente ocurridos en el extranjero	6.000 Euros
PRORROGA DE ESTANCIA EN HOTEL con 61 Euros/día, hasta un límite de	610 Euros
DESPLAZAMIENTO DE ACOMPAÑANTE POR HOSPITALIZACION	610 Euros



ESTANCIA DEL ACOMPAÑANTE DESPLAZADO con 61 Euros/día, hasta un límite de	
REPATRIACION O TRANSPORTE SANITARIO DE HERIDOS O ENFERMOS	Ilimitado
REPATRIACION O TRANSPORTE DE FALLECIDOS	Ilimitado
BILLETE DE REGRESO DEL ASEGURADO POR FALLECIMIENTO DE UN FAMILIAR DIRECTO	Ilimitado
RESPONSABILIDAD CIVIL PRIVADA	6000 Euros

### Opcional:

Disponemos de seguros opcionales a disposición de los clientes con coberturas más amplias:

Por un importe desde 35 euros, entre otras coberturas, cubre los gastos de cancelación del viaje por causas de fuerza mayor.

Esta cobertura de cancelación es efectiva siempre y cuando se contrate la póliza en el momento de efectuar la reserva.

Solicite en nuestras oficinas el desglose de las coberturas de cada uno de ellos.

### **RECOMENDAMOS A TODOS CONTRATAR UNO DE ESTOS SEGUROS POR LA AMPLITUD DE SUS COBERTURAS.**

Ambos seguros contemplan accidentes o enfermedades sobrevenidas durante el viaje. Puede consultarnos otros tipos de seguros con mayores coberturas

## CONDICIONES GENERALES

Todos los datos e informaciones contenidas en la Ficha Técnica del Viaje están sujetos a las Condiciones Generales publicadas en la página Web correspondiente.

**Nota:** El boletín al que se refiere la presente ficha técnica es un programa de viajes de cultura y naturaleza. Las personas que se inscriben en estos programas conocen las especiales características de su operativa y desarrollo, y por lo tanto son conscientes de la posibilidad, razonada, de posible modificación en el itinerario, servicios de alojamiento, transportes y duración motivados por causas ajenas a la organización y a la agencia de viajes.

## NOTAS SOBRE EL VIAJE

**TASAS:** Las tasas aéreas no están incluidas en el precio final del viaje y su cuantía aproximada se ofrece como un suplemento en el apartado SUPLEMENTOS de la presente Ficha Técnica.

Las **tasas aéreas** hacen referencia al precio del combustible, costes de seguridad, impuestos aeroportuarios, gubernamentales, etc. Estas tasas **NO SERÁN EXACTAS HASTA LA EMISIÓN DE LOS BILLETES AÉREOS, POCOS DIAS ANTES DE LA SALIDA DEL VIAJE.** Es la compañía aérea quien estipula y modifica este importe. Por esta razón, y antes de recoger la documentación del viaje, os comunicaremos el importe final de las tasas exactas, ya que la cantidad indicada en el apartado SUPLEMENTOS es estimada y sujeta a variación, porque el carburante, tasas, o impuestos por las compañías aéreas, nunca se puede prever.

Las **tasas locales** (si las hay) se pagan directamente al tomar algún vuelo durante el viaje (vuelos internos por lo general y a la salida de los países). Su importe lo fijan las autoridades aeroportuarias locales

### DOCUMENTACIÓN

Es necesario llevar Documento Nacional de identidad en vigor (o en su defecto Pasaporte), que no caduque mientras dure nuestra estancia. Se recomienda llevar ambos documentos así como fotocopias de los mismos, para facilitar los trámites consulares ante posibles robos o pérdidas.

### DINERO

Zona Euro. Las tarjetas de crédito más utilizadas son VISA, MASTER CARD y AMEX, si bien en los pueblos de montaña por donde nos movemos pocos comercios aceptan las tarjetas de crédito.

### VACUNAS Y MEDICINAS

Ninguna recomendación en especial. Además de llevar un seguro de viaje de amplia cobertura es recomendable llevar la **tarjeta sanitaria europea** que se solicita en el centro de atención e información de la Seguridad Social más próximo a tu domicilio o por Internet <https://www.seg-social.es/wps/portal/wss/internet/Trabajadores/PrestacionesPensionados/10938/11566/1761>.

Recomendamos llevar un botiquín elemental: antibiótico de amplio espectro, analgésico, antiácido, antiinflamatorios, antidiarreico, antihistamínico, pomada antibiótica, pomada antiinflamatoria, desinfectante, algodón,



tiritas, venda, esparadrapo, así como las medicinas específicas de los tratamientos que cada uno siga.

## CLIMA

Es la época ideal para conocer las montañas Dolomitas. Por regla general el tiempo es bueno, aunque al estar en zonas de montaña el clima está sujeto a las particularidades de éstas. A veces podremos tener tormentas por la tarde, producto de nubes de desarrollo vertical. Las temperaturas serán frescas en la mañana y al caer la noche, y muy agradables durante el día. En el Adriático nos encontramos con un clima mediterráneo, algo más temperado por la proximidad a la gran cadena de Los Alpes. En verano, con sol, hace calor y se pueden presentar algunas tormentas veraniegas.

## EQUIPAJE Y ROPA

Recomendamos muy especialmente llevar una bolsa de viaje y una pequeña mochila suplementaria (para las excursiones de naturaleza y montaña) con los útiles del día. El equipo recomendable es: Ropa ligera y cómoda de viaje en general, algo de abrigo para los días de montaña, calzado de ciudad, **botas ligeras de montaña tipo trekking con suela flexible y que agarre (imprescindible para los recorridos de senderismo)**, gafas de sol y gorro/a o sombrero, protección solar, bañador, chubasquero, jersey fino y otro grueso (o forro polar). Bolsa de aseo, calcetines finos y otros más gruesos. Cantimplora. Cámara de fotos...

Recomendable: bastones regulables para caminar, (con tapones de goma

protectora en las puntas) si los usas habitualmente.

## ALOJAMIENTO

El alojamiento está previsto en hoteles en habitación doble con baño o ducha. La relación de hoteles es la siguiente:

### PECOL DI ZOLDO (Dolomitas):

#### Hotel "Boscoverde" 3\*\*\*

Se trata de un cuidado y bonito hotel situado en el corazón de los Dolomitas, rodeado de las cimas de la Civetta y del Monte Pelmo. Consta de cómodas habitaciones, cada una tiene baño/ ducha y teléfono. Dispone de salón con tv, bar, jardín y terraza. Es de construcción cálida y agradable, al estilo de las grandes casas de la montaña.

Pecol cuenta con algunos pubs, tiendas, restaurantes, pizzería y otros servicios comunitarios.

<http://www.boscoverdehotel.com/>

### MESTRE/VENECIA:

#### Salida 2 de julio: Hotel "Venezia" 3\*\*\*

Se trata de un buen y agradable alojamiento y muy bien situado, a pocos pasos del centro histórico.

<https://www.hotel-venezia.com/it/>

#### Salida 8 de julio: Hotel "Delfino" 4\*\*\*\*

Se trata de un buen y agradable alojamiento y muy bien situado, a pocos pasos del centro histórico.

<https://www.hoteldelfino-mestre.com/it/>

*IMPORTANTE: si por razones operativas en uno o algunos de estos establecimientos no fuera posible el alojamiento se sustituiría por un alojamiento de igual categoría.*

## COMIDAS

Incluimos la media pensión (desayunos y cenas) durante la estancia en Dolomitas y el desayuno en Mestre. Durante la estancia en la montaña tendremos estos servicios en el restaurante del hotel situado en Pecol. Las cenas son preparadas combinando comidas y platos tradicionales de estos valles de montaña junto con las tradicionales pastas italianas, carnes, verduras, sopas... Para las comidas de mediodía y cuando estemos en la montaña se deberán llevar bocadillos, fruta, frutos secos, chocolate... que se podrán adquirir en el pueblo de Pecol.

En Mestre los desayunos se servirán en el restaurante del hotel y son de tipo "buffet".

Durante la estancia en Mestre/Venecia el resto de las comidas son libres. Se puede optar por la amplia gama de restaurantes y pizzerías que existe en la zona, con una numerosa oferta de restaurantes con variados tipos de comidas y especialidades italianas y diferente gama de precios.

Durante nuestra estancia en Pecol también tendremos oportunidad de saborear la gastronomía de la zona y degustar algunos de los buenos "grapas" a las hierbas (aguardientes) realizados artesanalmente en los



pueblos del valle. El Valle de Zoldo, además, tiene fama en toda Italia por ser especialistas en la fabricación de helados artesanales.



## SENDERISMO

### VIAJE "ESPECIAL A PASO SUAVE"

La pasada temporada, inauguramos este viaje "A Paso Suave", ahora con alguna novedad. Se trata de un programa similar al clásico que tenemos en nuestra programación desde hace años, pero en el que bajamos el nivel de las excursiones haciéndolas asequibles a personas que, gustándole el senderismo y el aire libre" prefieren disfrutar de rutas más "suaves" y sencillas, bienvenido/as a nuestra nueva sección de viajes "A PASO SUAVE". Las excursiones de montaña que planteamos en este programa, se tratan de cómodos recorridos a pie con desniveles asequibles a cualquier





persona que le guste caminar por senderos de naturaleza y montaña. Estos recorridos presentan desniveles acumulados que oscilan entre los doscientos y trescientos metros en subida. En la medida de lo posible el orden de las excursiones estará situado de forma progresiva, es decir, adecuando los recorridos de menor a mayor duración al objeto de ir adecuando nuestro físico a las actividades a realizar. El orden de las excursiones descritas en este programa puede variar a criterio del/la Guía dependiendo de la previsión meteorológica. Normalmente las excursiones suelen tener una duración de entre 3 y 6 horas incluyendo los descansos necesarios y paradas para comer. Generalmente, el desarrollo de una jornada de marcha se realiza como sigue: - nos levantamos y tras desayunar, partimos en autobús hacia el inicio de la excursión. Se cubren algunas distancias cortas en kms., para ponernos al inicio del camino. Previamente, el día anterior, nuestro/a Guía habrá dado los consejos e información necesarios: información meteorológica, horarios..., así como recordar el equipo a llevar a la excursión, comidas... Iniciamos la excursión a pie (en una ocasión utilizaremos un remonte mecánico tipo telesilla para salvar grandes desniveles) y se empieza a caminar tranquilamente. Se disfruta de excelentes panorámicas, paradas para hacer fotos, descansar, tomar el fantástico aire de los Dolomitas... y a mediodía paramos un buen rato en algún bonito lugar para tomar nuestro picnic. Seguido al descanso seguiremos disfrutando de los senderos normalmente ya en bajada hacia donde nos espera nuestro autobús. Sobre las cinco o seis de la tarde finaliza la ruta a pie y tendremos

tiempo para tomar un refrigerio, cappuccino, refrescos, cerveza o algún buen helado en alguno de los pueblos del Val di Zoldo (en este valle se fundaron las primeras heladerías de Italia)... antes de volver a nuestro alojamiento. Aquí, tras el aseo vendrá la cena. Tras la cena un rato de tertulia, risas, comentarios de la jornada...

En el programa se han comentado los diferentes itinerarios, horarios y desniveles, a esta información nos remitimos.

### **LOS REFUGIOS DE MONTAÑA**

La mayor parte de nuestras excursiones realizan recorridos por senderos que enlazan refugios de montaña. Se trata de las típicas construcciones alpinas que dan cobijo a numerosos senderistas y montañeros. Su ambiente interior es cálido, con bonita decoración, fotografías, mapas de la zona y un excelente servicio de refrigerios y comidas. Disponen también de terrazas dispuestas para tomar el acariciante sol alpino. A veces tomamos nuestro picnic en sus alrededores o en estas terrazas pudiendo tomar también una cerveza fresca, un buen chocolate "caldo" o un "cappuccino" mientras disfrutamos de excelentes panorámicas. Se puede optar también por pedir alguna comida típica o una excelente tarta con "frutos" del bosque. Si dispones de "cuaderno de viaje" puedes estampar en su página el "sello" del Refugio que, a modo de recuerdo, disponen casi todos estos establecimientos. También, en algunas tiendas venden el llamado "Dolomiti Pasaporte", un bonito librito con forma de pasaporte en donde poner los sellos de los lugares por donde vamos a caminar". En fin, conocer estos refugios

es una experiencia única para acercarse a los tradicionales establecimientos de descanso en el mundo de las montañas dolomíticas, acogiendo sus paredes algunas de las más bellas historias del alpinismo en Italia y en donde se han forjado generaciones de montañeros/as.

## **GUÍA**

El/La Guía acompañante tiene como labor organizar las rutas, fijar los horarios coordinando la salida de los grupos en sus alojamientos, velar por la buena

marcha del programa, integrar a todos en la zona, informar y orientar sobre los aspectos más interesantes de los lugares que visitamos, así como decidir cualquier cambio de ruta con causa suficiente y atendiendo siempre a la seguridad del grupo. No actúa como "guía local" en las visitas a ciudades o monumentos. Generalmente y dependiendo de la composición del grupo contamos también con un/a Guía/Ayudante que tiene como misión asistir al/La Guía principal además de caminar al final del grupo.





## EN RUTA...NUESTROS/AS GUIAS Y PROGRAMADORES.

Nuestros viajes y rutas llevan el sello especial de nuestro equipo de producción. Una cuidada elección de los itinerarios, de las excursiones y de los lugares a recorrer. La comprobación en directo de los servicios..., la búsqueda del detalle y de lugares recónditos y curiosos..., siempre realizados con la ilusión de profesionales apasionados por el viaje. Este es el afán que nos mueve y nuestro aval de calidad y garantía. (En la foto: Ana Fernández, del equipo de Guías y Programadores de Alventus&AñosLuz en diferentes recorridos por Dolomitas).

## CONDICIONES GENERALES

Sobre anulaciones, pagos, responsabilidades y otros aspectos legales, ver en la página web las condiciones en la siguiente dirección, <https://www.aluz.com/condiciones> o <https://www.alventus.com/condiciones>. Las cláusulas especiales del viaje vienen recogidas en el bono / contrato de viaje que debe tener todos los/las clientes al inicio del viaje.

## NUESTRO GRUPO







### ALVENTUS & AÑOS LUZ. MIRANDO AL FUTURO

¿Te unes a nuestro punto de encuentro viajero? Te invitamos a que te unas, si es que no lo has hecho ya, a nuestro grupo de Facebook: Alventus & AñosLuz, Mirando al futuro. En el, estamos compartiendo fotos, vídeos, anécdotas... de viajes realizados pero también de los que nos gustaría ver en el futuro. Descúbrelo en este enlace:

<https://www.facebook.com/groups/554015261903835>



Te esperamos, construye con nosotros el futuro. ¡Adelante!

Y además síguenos en...



## Concurso foto Viajera

Os animamos también a participar en el concurso Foto Viajera. En esta ocasión valoramos el atractivo de la imagen como fotografía de viaje.



**Primer Premio:**  
María del Mar Ballester Gómez



**Segundo Premio:**  
Ignacio Vara Jiménez



**Tercer premio:**  
Alfredo Villalba

Para más información,  
consulta nuestras web:  
[alventus.com/concursos](http://alventus.com/concursos)  
[aluz.com/concursos](http://aluz.com/concursos)



## TURISMO RESPONSABLE

En ALVENTUS&AÑOSLUZ apostamos por la organización de los viajes de forma responsable y sostenible.

Colaboramos con los agentes locales, guías y proveedores con servicios de calidad y respetuosos. En la medida de lo posible se procura la contratación de alojamientos sostenibles y siempre respetando las normas ambientales.

Se procura la información y sensibilización a los viajeros sobre la protección de los espacios naturales que visitamos intentando minimizar nuestro paso por esos espacios. Igualmente se encomienda a los/as viajero/as respetar las culturas y tradiciones locales y ser muy respetuosos a la hora de la realización de fotografías de personas, pidiéndoles permiso en su caso.

Aconsejamos que en todos nuestros viajes por Europa y zonas de gran calidad saludable que los viajeros NO COMPREN AGUA EMBOTELLADA EN RECIPIENTES DE PLÁSTICO y si utilicen sus propias botellas rellenándolas en los hoteles, bares o restaurantes o en muchas de las fuentes de agua potable que se encuentran en las rutas.

En los viajes por lugares exóticos como Asia o Sudamérica y trekkings recomendamos igualmente el uso de agua potable de los establecimientos tratándolas en su caso con pastillas potabilizadoras.

Recomendamos igualmente ser sensibles en la utilización de los recursos en las zonas naturales que visitamos.

ALVENTUS&AÑOSLUZ colaboran de forma regular con organismos de protección de la naturaleza.

Muchas gracias

