



23-24 SEPTIEMBRE 2022

PUEBLA DE DON FADRIQUE

(GRANADA)

DOSSIER





SKYMARATON

23 Septiembre

17.30 - 20.30 horas

Entrega de Dorsales y Documentación Técnica

24 Septiembre

06.30 - 07.35 horas

Entrega de Dorsales y Documentación Técnica

07.45 - 07.55 horas

Control de Dorsales

08:00 horas

Salida Oficial

16:00 horas

Entrega de Trofeos

17:00 horas

Cierre de Meta

QUALIFIER 50K M

UTMB WORLD SERIES QUALIFIER M

42.1 Km
2.600 D+

 La Sagra 2386 m

 El Calar 1809 m



SKYMARATÓN

Perfil La Sagra SkyMaraton 42,600 Km. y 2.600 desnivel +

Distancia: 42,600 km. - Desnivel +: 2.600 mts. Tiempo total: 9 horas

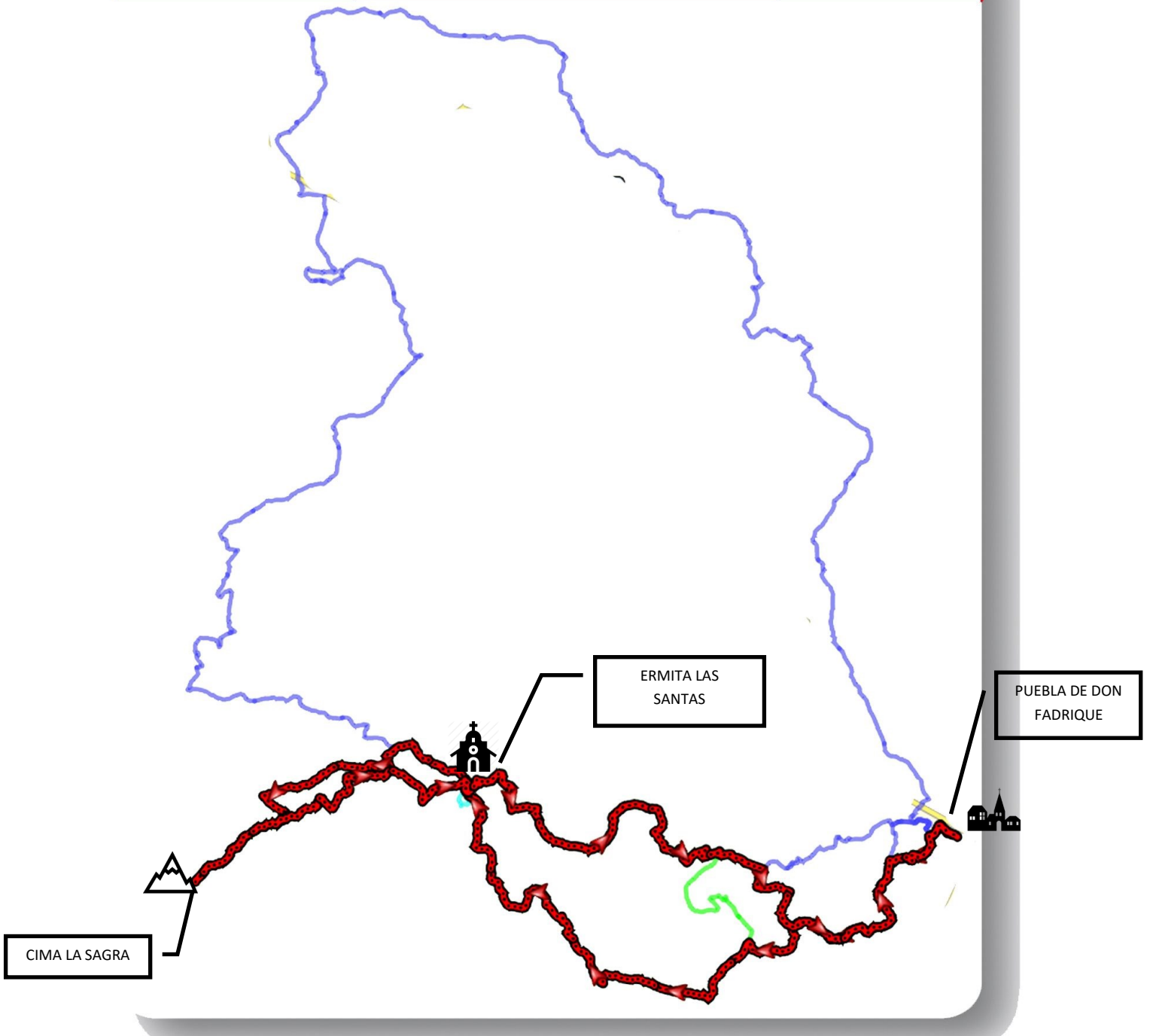
Control	Altura	Kilómetro	Parcial	Desnivel +	Desnivel -	Situación	Avituallamiento		Hora
Salida	1.175 m.	0				Ayto. Puebla			8,00
1	1.815 m.	6,100	6,100	650 m.	10 m.	Calar de la Puebla	Líquido		
2	1.250 m.	9,300	3,200	50 m.	593 m.	Cortijo Jorquera	Líquido.sólido	Cierre control	
3	1.280 m.	14,400	5,100	190 m.	175 m.	Ermita de las Santas			11:00 h.
4	1.850 m.	19,300	4,900	621 m.	35 m.	Collado de las Viboras	Líquido	Cierre control	12:15 h.
5	1.850 m.	23,600	4,300	525 m.	525 m.	Collado de las Viboras	Líquido		
6	1.280 m.	28,100	4,500	15 m.	602 m.	Ermita de Las Santas	Líquido.-Sólido	Cierre control	14:30 h.
7	1.280 m.	32,200	4,100	182 m.	118 m.	Cortijo Juan Robles	Líquido		15:15 h.
8	1.500 m.	36,100	3,900	205 m.	16 m.	Piedra Alta	Líquido-sólido		
Meta	1.175	42,600	6.500	162 m.	526 m.	Ayto. Puebla		Cierre	17:00 h.

Avituallamientos

	1	2	3	4	5	6	7	8
Agua	X	X	X	X	X	X	X	X
Isotónico	X	X	X	X	X	X	X	X
Coca-Cola			X			X		X
Fruta, plátanos, naranjas		X	X			X		X
Barritas energéticas		X	X	X	X	X	X	X
Frutos secos		X	X			X		X
Gominolas		X	X	X	X	X	X	X
Sándwiches , jamón York, queso,salchichón			X			X		X
Sándwiches Nutella			X			X		X

SKYMARATÓN

42 K | 2800 D+



SKYRACE

23 Septiembre

17.30 - 20.30 horas

Entrega de Dorsales y
Documentación Técnica

24 Septiembre

06.30 - 08.00 horas

Entrega de Dorsales y
Documentación Técnica

08.00 - 08.10 horas

Transfer Bus "Ermita las Santas"

09:00 horas

Salida Oficial

14:00 horas

Entrega de Trofeos SkyRace

15:00 horas

Cierre de Meta

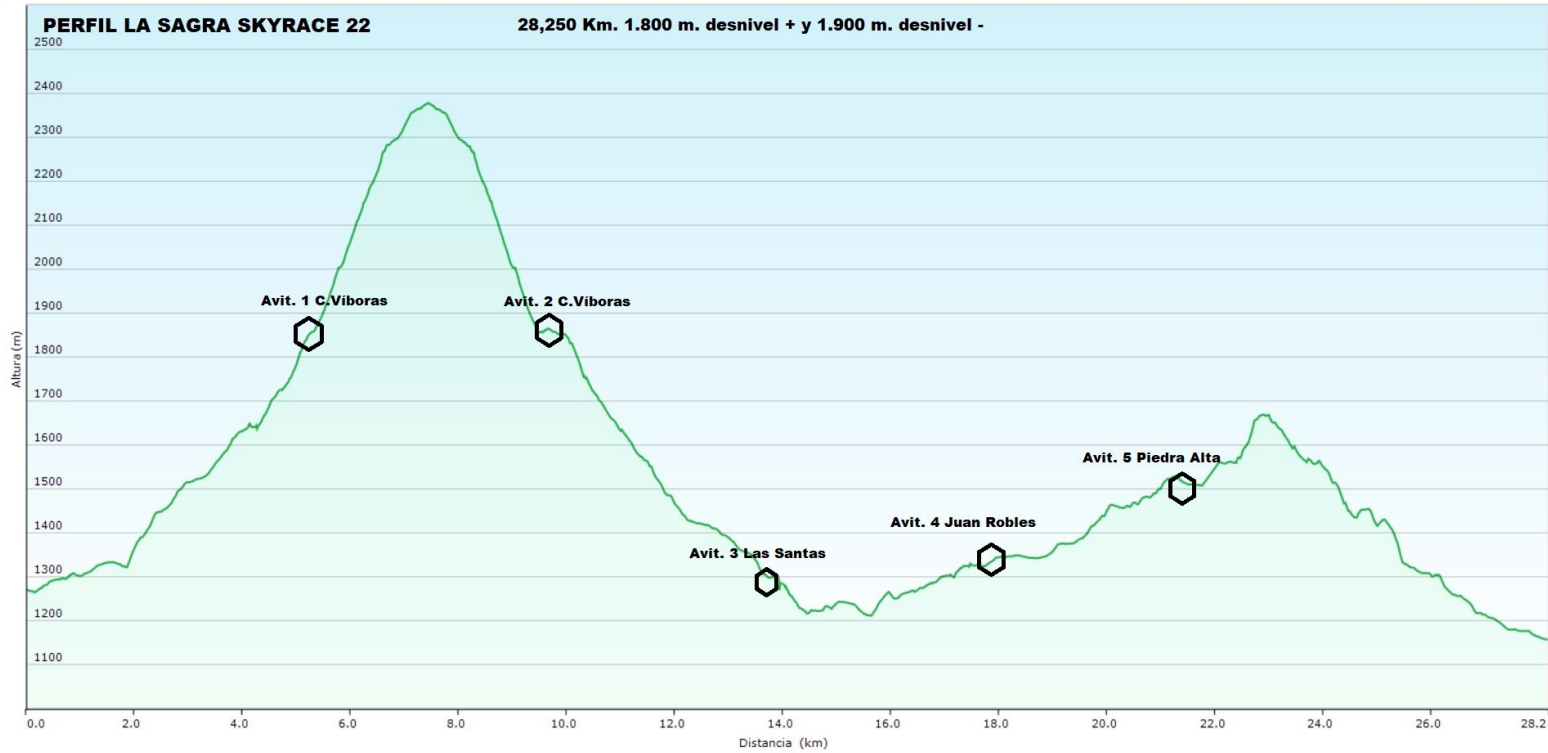


28.3 Km
1.850 D+

 La Sagra 2386 m

 El Calar 1809 m

SKYRACE



⊕ **Distancia: 28,250 km. - Desnivel +: 1.800 mts. - Desnivel -: 1.900 mts. Tiempo máximo: 6 horas**

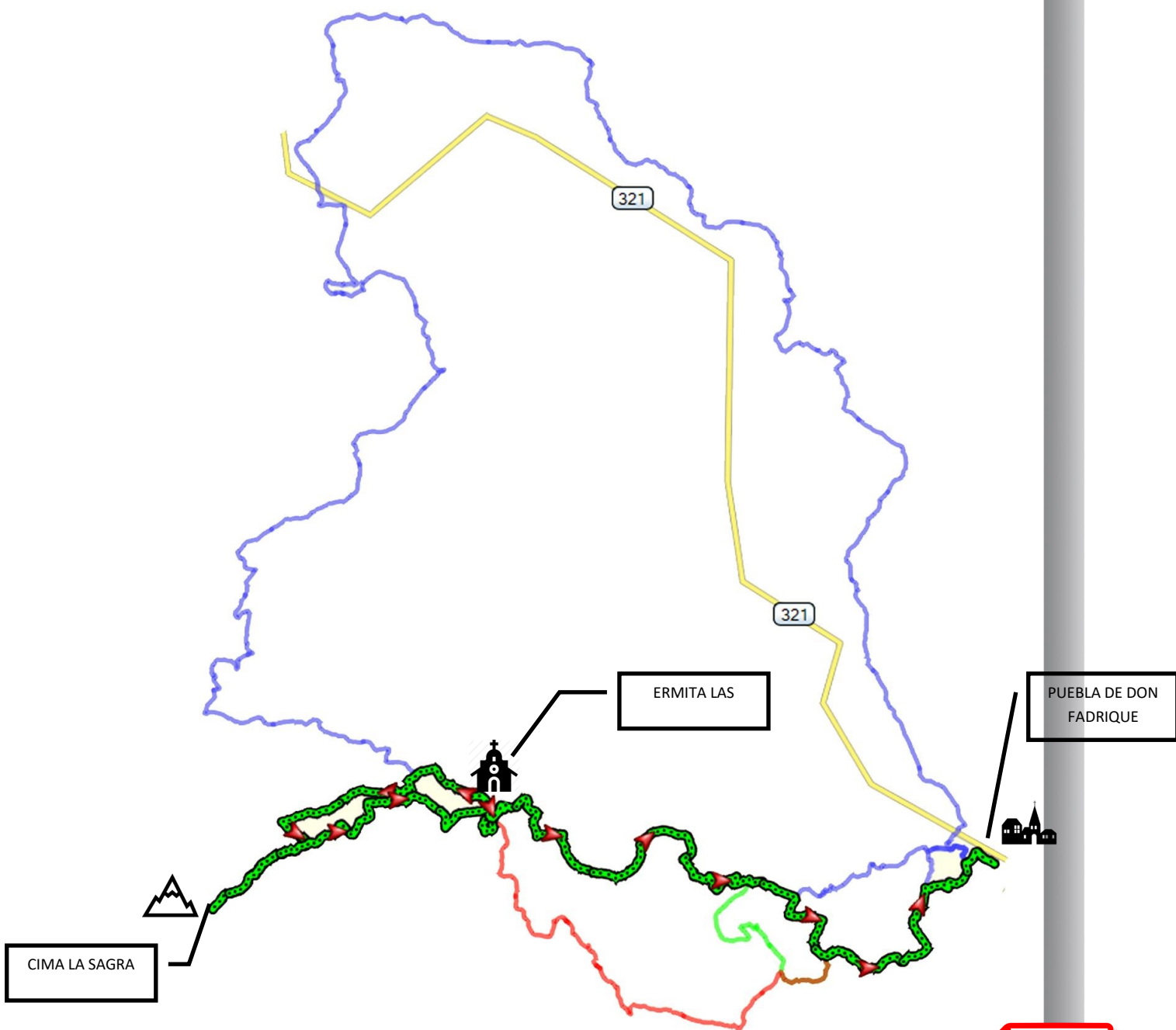
Control	Altura	Kilómetro	Parcial	Desnivel +	Desnivel -	Situación	Avituallamiento		Hora
Salida	1.280 m.	0				Ermita de Las Santas		Cierre control	09:00h
1	1.850 m.	4,900	4,900	625	35	Collado de las Víboras	Líquido	Cierre control	
2	1.850 m.	9,250	4,350	525	525	Collado de las Víboras	Líquido-sólido		
3	1.280 m.	13,750	4,500	25	590	Ermita de Las Santas	Liq.-Sólido	Cierre control	12:15 h.
4	1.345 m.	17,850	4,100	195	135	Cortijo Juan Robles	Líquido		
5	1.500 m.	21,750	3,900	210	45	Piedra Alta	Líquido Sólido		
Meta	1.175 m.	28,250	6,500	220	570	Ayto. Puebla		Cierre	15:00h

Avituallamientos

	1	2	3	4	5
Agua	X	X	X	X	X
Isotónico	X	X	X	X	X
Coca-Cola			X		X
Fruta, plátanos, naranjas			X		X
Barritas energéticas	X	X	X	X	X
Frutos secos			X		X
Gominolas	X	X	X	X	X
Sándwiches , jamón York, queso, salchichón.			X		X
Sándwiches Nutella			X		X

SKYRACE

28K | 1800 D+





PROGRAMA

23-24 SEPTIEMBRE 2022 PUEBLA DE DON FADRIQUE

10

SKYTRAIL

23 Septiembre

17.30 - 20.30 horas

Entrega de Dorsales y
Documentación Técnica

24 Septiembre

06.30 - 10.00 horas

Entrega de Dorsales y
Documentación Técnica

09:30 horas

Salida Oficial

12:30 horas

Entrega de Trofeos SkyTrail

13:00 horas

Cierre de Meta

16.5 Km

840 D+

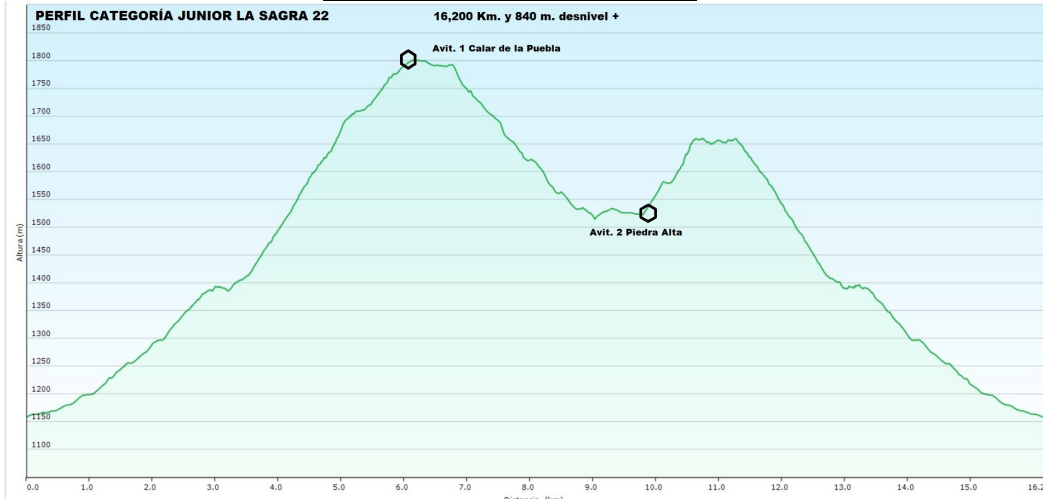
10.4 Km

530 D+

El Calar 1809 m



SKYTRAIL

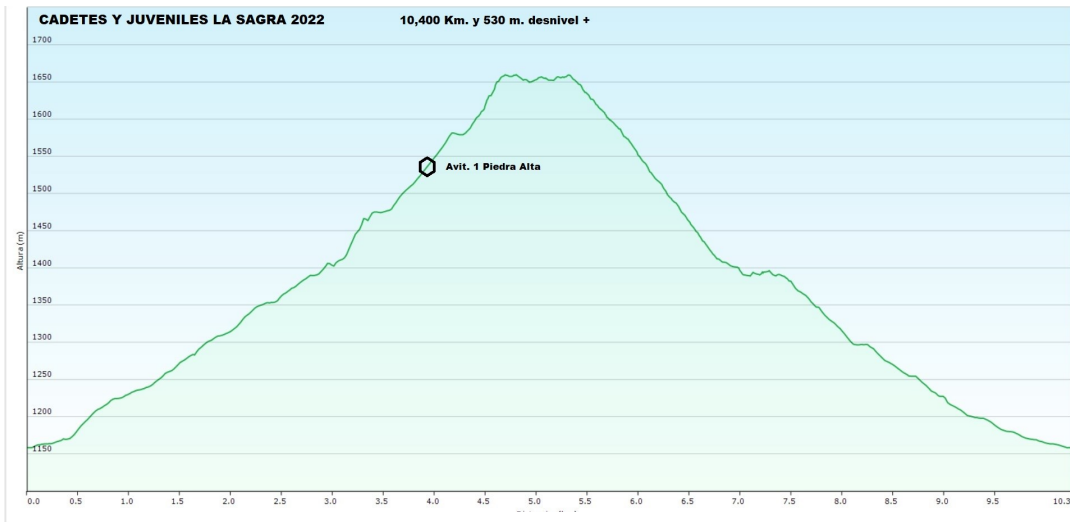


Distancia: 16,200km. - Desnivel +: 840 mts. Tiempo total: horas

Control	Altura	Kilómetro	Parcial	Desnivel +	Desnivel -	Situación	Avituallamiento		Hora
Salida	1.175 m.	0				Ayto. Puebla			9:30
1	1.815 m.	6,100	6,100	650 m.	10 m.	Calar de la Puebla	Líquido		
8	1.850 m.	9,700	3,600	28 m.	302 m.	Piedra Alta	Líquido-sólido		
Meta	1.175	16,200	6.500	162 m.	526 m.	Ayto. Puebla		Cierre	

Avituallamientos

	1	2
Agua	X	X
Isotónico	X	X
Coca-Cola		X
Fruta, plátanos, naranjas		X
Barritas energéticas		X
Frutos secos		X
Gominolas		X
Sándwiches , jamón York, queso, salchichón		X
Sándwiches Nutella		X



Distancia: 10,400. - Desnivel +: 530 mts. Tiempo total: horas

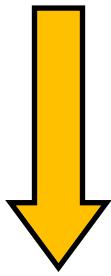
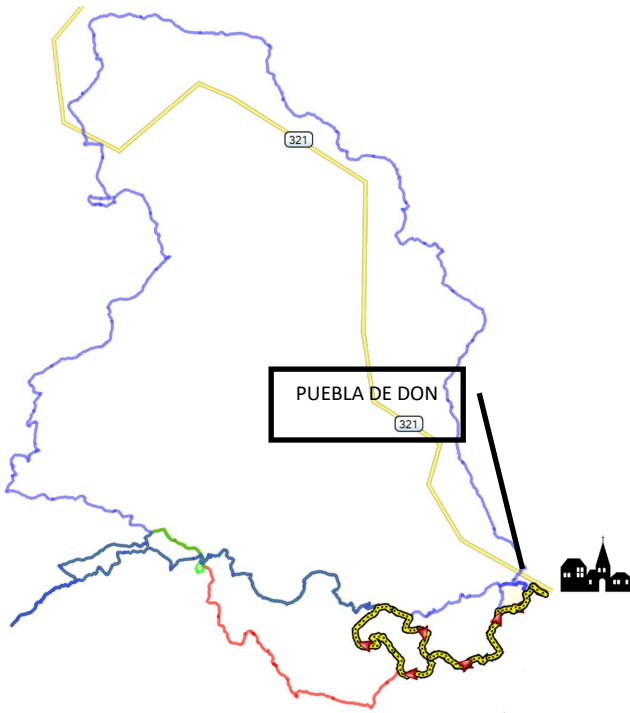
Control	Altura	Kilómetro	Parcial	Desnivel +	Desnivel -	Situación	Avituallamiento		Hora
Salida	1.175 m.	0				Ayto. Puebla			10:00
1	1.850 m.	3,900	3,900	368m.	4 m.	Piedra Alta	Líquido-sólido		
Meta	1.175	16,200	6.500	162 m.	526 m.	Ayto. Puebla		Cierre	

Avituallamientos

	1
Agua	X
Isotónico	X
Coca-Cola	X
Fruta, plátanos, naranjas	X
Barritas energéticas	X
Frutos secos	X
Gominolas	X
Sándwiches , jamón York, queso, salchichón	X
Sándwiches Nutella	X

SKYTRAIL

16K | 840 D+


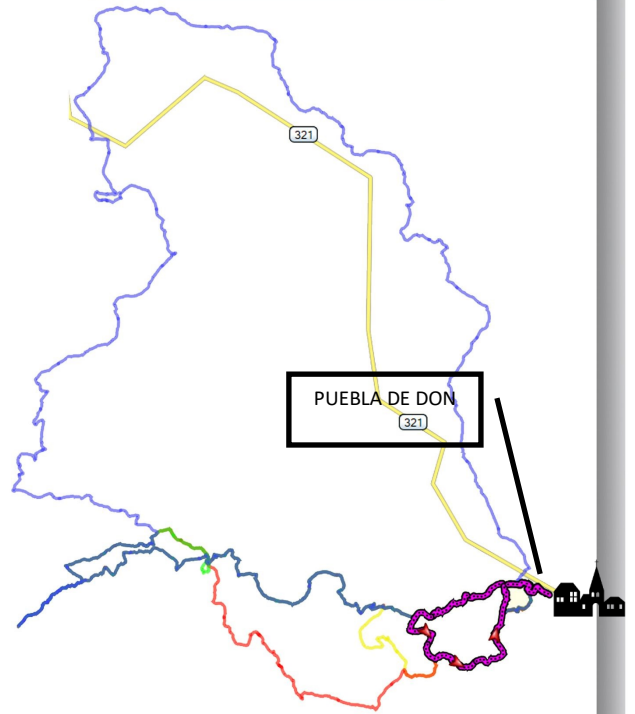


JUNION | OPEN | SENDERISTA



SKYTRAIL

10K | 530 D+



CADETE | JUVENILES





SKYMARATON | 42K

23 SEPTIEMBRE

17:30 a 20:30

Entrega de Dorsales

20.00 a 20:30

Charla Técnica Convento

24 SEPTIEMBRE

06:30 a 07:45

Entrega de Dorsales

08:00 —> Salida

16:00 —> Entrega Trofeos

17:00 Cierre Meta

SKYRACE | 28K

23 SEPTIEMBRE

17:30 a 20:30

Entrega de Dorsales

20.00 a 20:30

Charla Técnica Convento

24 SEPTIEMBRE

06:30 a 07:50

Entrega de Dorsales

8:00 —> Transfer Bus a las Santas

09:00 —> Salida

14:00 —> Entrega Trofeos

15:00 Cierre Meta

SKYTRAIL | 16 K

23 SEPTIEMBRE

17:30 a 20:30

Entrega de Dorsales

24 SEPTIEMBRE

06:30 a 09:45

Entrega de Dorsales

**09:30 —> Salida Junior y
Salida Open**

13:00 —> Entrega Trofeos

15:00 Cierre Meta

SKYTRAIL | 10 K

23 SEPTIEMBRE

17:30 a 20:30

Entrega de Dorsales

Ayto Puebla Don Fadrique

24 SEPTIEMBRE

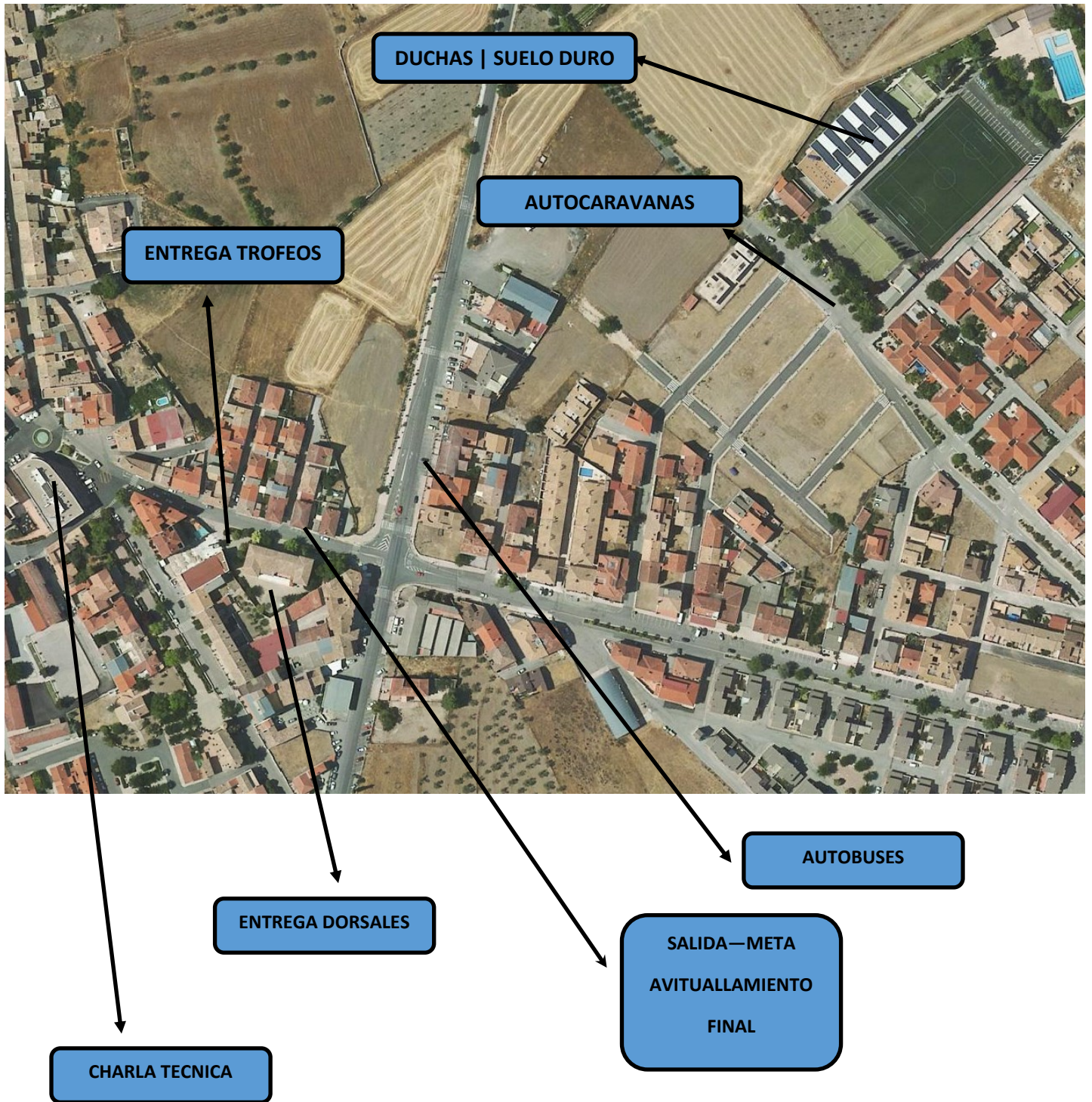
06:30 a 09:45

Entrega de Dorsales

**09:45 —> Salida Juveniles y
Salida Cadete**

13:00 —> Entrega Trofeos

12:30 Cierre Meta





Puebla de Don Fadrique (Granada)

23-24 SEPTIEMBRE 2022